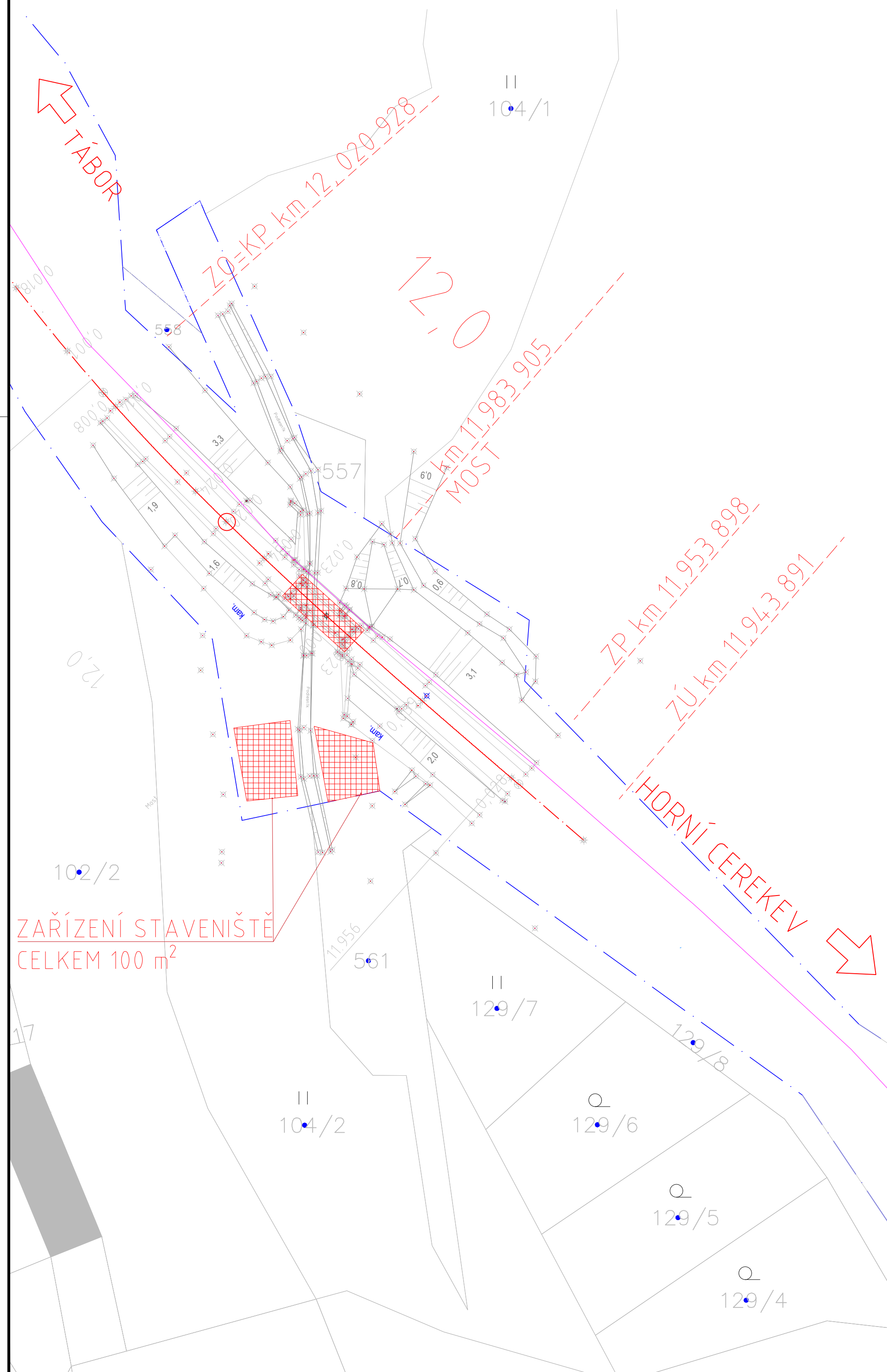


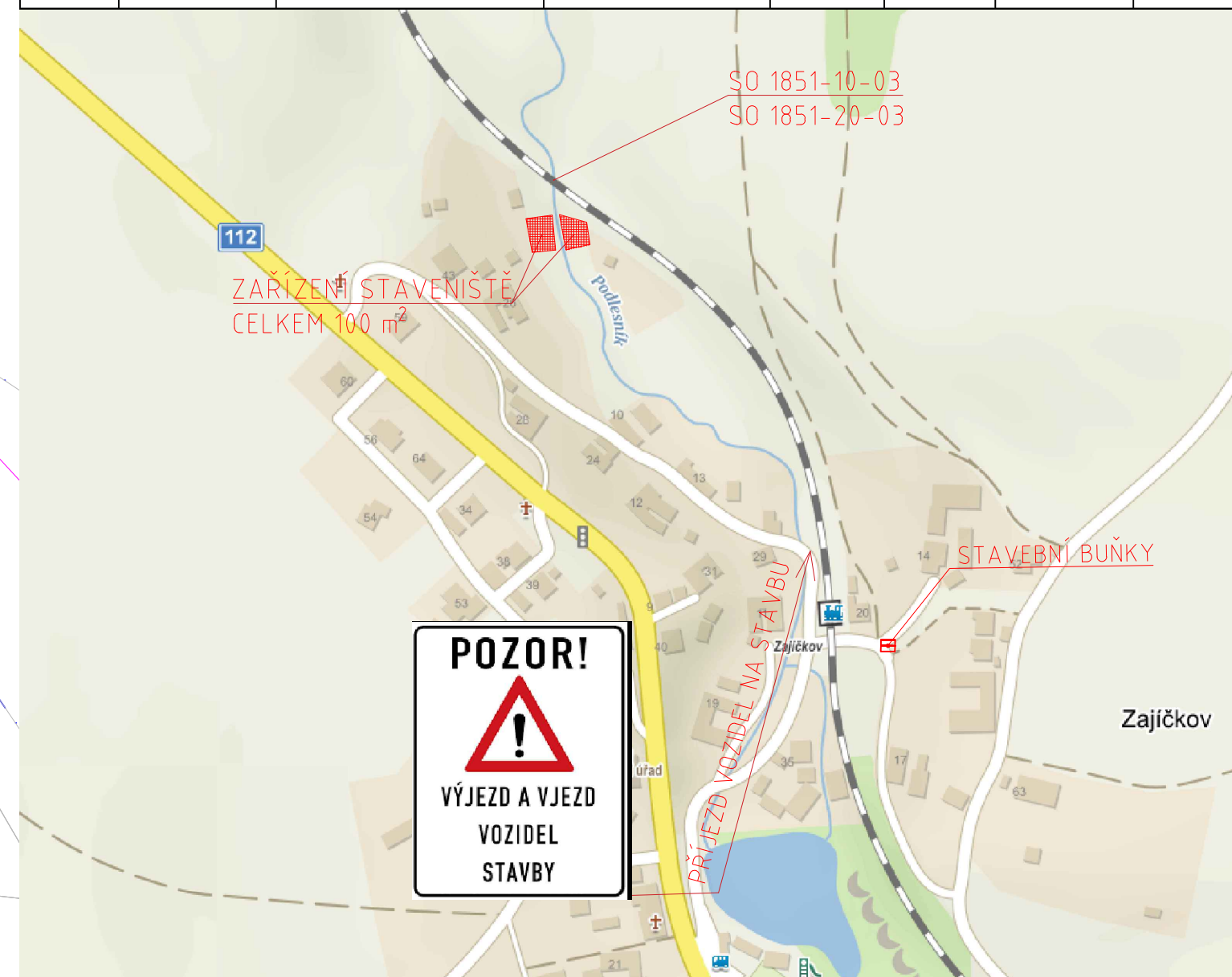
KOORDINAČNÍ SITUAČNÍ VÝKRES



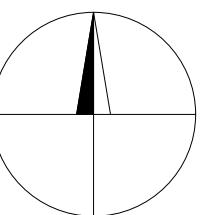
Číslo parcely	Katastrální území	Vlastnické právo	Právo hospodařit s majetkem státu	List vlastnictví	Druh pozemku	Způsob využití	Poznámky
550/1	Zajčkov [790435]	Česká republika	Správa železnic, s.o. Dlážděná 1003/7, Nové Město, 110 00 Praha 1	119	ostatní plocha	dráha	-

Číslo parcely	Katastrální území	Vlastnické právo	Právo hospodařit s majetkem státu	List vlastnictví	Druh pozemku	Způsob využití	Poznámka
557	Zajčkov [790435]	Obec Zajčkov	-	10001	ostatní plocha	ostatní komunikace	-
104/1	Zajčkov [790435]	Kušta Miloš	-	72	trvalý travní porost	-	-
129/1	Zajčkov [790435]	Vortnerová Marie	-	142	orná půda	-	-
129/8	Zajčkov [790435]	Kušta Miloš	-	72	ostatní plocha	jiná plocha	-
129/7	Zajčkov [790435]	Hlaváč Michal	-	24	trvalý travní porost	-	-
561	Zajčkov [790435]	Kušta Miloš	-	72	ostatní plocha	ostatní komunikace	-
104/2	Zajčkov [790435]	Kušta Miloš	-	72	trvalý travní porost	-	-
102/2	Zajčkov [790435]	Stejskal Jaroslav	-	82	orná půda	-	-
558	Zajčkov [790435]	Obec Zajčkov	-	10001	ostatní plocha	ostatní komunikace	-
128	Zajčkov [790435]	Pech Vladimír Mgr. Smrčková Jana	-	282	trvalý travní porost	-	-

Číslo parcely	Katastrální území	Vlastnické právo	Právo hospodařit s majetkem státu	List vlastnictví	Druh pozemku	Způsob využití	Plocha zábory [m ²]
-	-	-	-	-	-	-	-




_____ POLYGON KATASTRÁLNÍ MAPY
 - - - - - HRANICE POZEMKU SPRÁVY ŽELEZNIC
 SIŤ CTDS-SSZT



Souřadnicový systém: S-JTSK
Výškový systém: Bpv

OZNAČENÍ	PODROBNOSTI	DATUM	PODPIS
TABULKA ZMĚN			

TÚ 1851 Horní Cerekev (mimo) - Tábor (mimo)
DÚ 04 Dobrá Voda u Pelhřimova - Pelhřimov

Zodp. projektant zakázky:	Ing. Libor Kožík	<i>Kožík L.</i>	Zhotovitel PD:  F-PROJEKT-DOPRAVNÍ STAVBY s.r.o. Janáčkova 4642/5d 79601 Prostějov
Zodp. projektant:	Ing. Libor Kožík	<i>Kožík L.</i>	
Vypracoval:	Bc.Dominik Dvořák	<i>D. Dvořák</i>	
Kontroloval:	Ing. Libor Kožík	<i>Kožík L.</i>	
Kraj: Vysočina	K.ú.: Zajičkov		
Objednatel: Správa železnic, s. o., OŘ Brno, Kounicova 26, 611 43 Brno			
Stavba:			
Oprava mostu v km 11,984 na trati Horní Cerekev - Tábor <h2 style="text-align: center;">SO 1851-10-03</h2>			
Název části PD:			
<h1 style="text-align: center;">KOORDINAČNÍ SITUAČNÍ VÝKRES</h1>			
C.3			
Číslo přílohy:			
-			